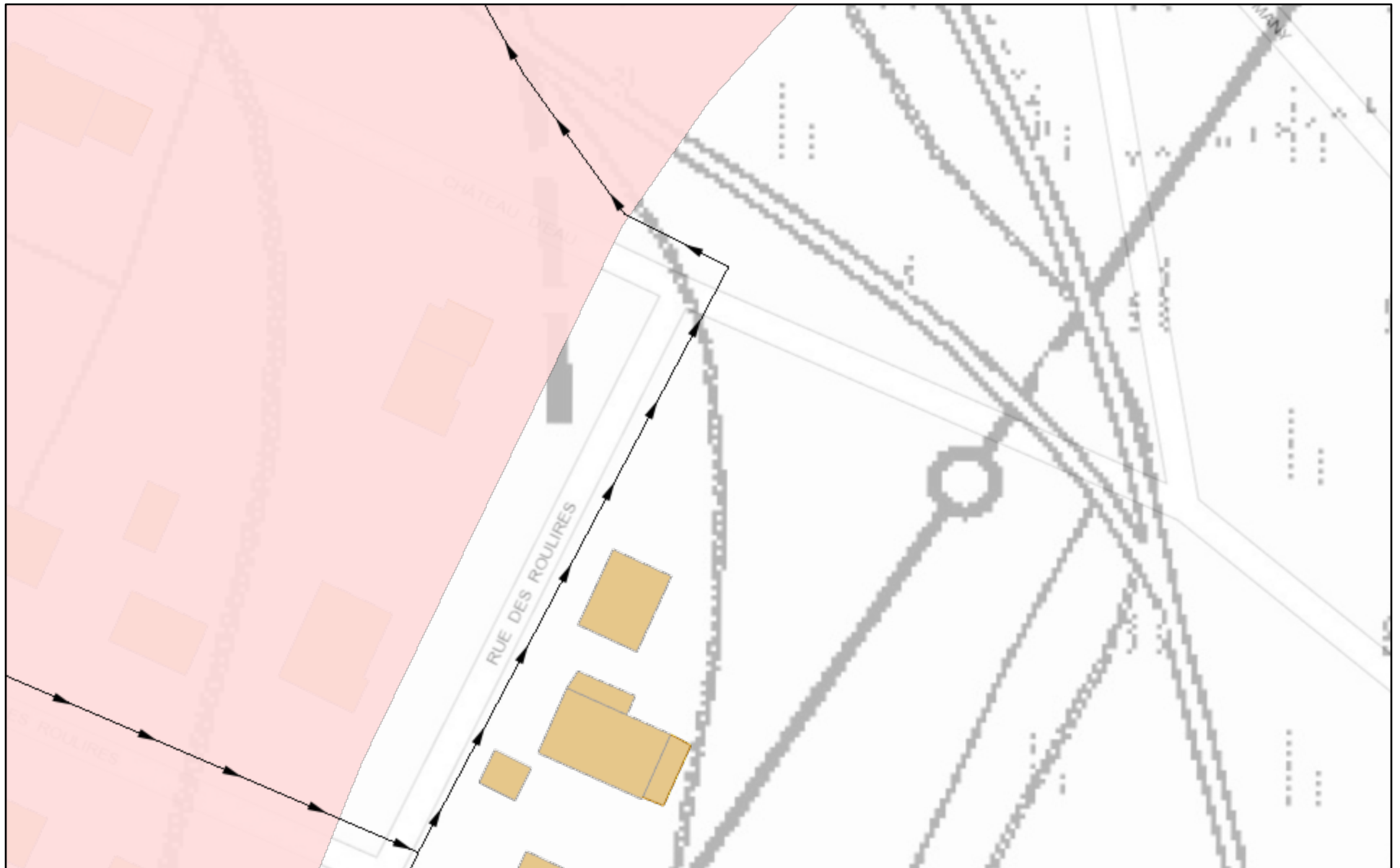










Pash Winenne




mars 12, 2019

-  Captages d'eau souterraine
- Zones de prévention de captage d'eau souterraine
-  Zone de prévention rapprochée arrêtée

-  Zone de prévention éloignée arrêtée
-  Zone de prévention rapprochée en cours
-  Zone de prévention éloignée en cours

-  Station de pompage
-  Station de pompage
-  Station de démergement



SPW; Sources: Esri, HERE, Garmin, Intermap, increment P Corp., GEBCO, USGS, FAO, NPS, NRCAN, GeoBase, IGN, Kadaster NL, Ordnance Survey,

Web AppBuilder for ArcGIS
IGN, Esri, HERE, Garmin, INCREMENT P, USGS | SPW | SPGE | AGDP (2017) |